

 **Comune di Lucignano – Sindaco**
Roberta Casini

 **Comune di Marciano della Chiana – Sindaco**
Marco Barbagli

Responsabile del Procedimento
Arch. Alessio Bartolozzi

Garante dell'informazione e Partecipazione
Arch. Matteo Esposito Vivino

Progetto e coordinamento
Arch. Alessio Bartolozzi

Collaboratori al progetto
Arch. Laura Tavanti
Geom. Patrizia Sodi
Arch. Desirè Gambini

Valutazione Ambientale Strategica
Arch. Annalisa Pirrello

Aspetti Geologici
Geol. Franco Bulgarelli
Geol. Nicola D'Ubaldo

Aspetti Idraulici
Chiarni Associati Ingegneria Civile e Ambientale
Ing. Remo Chiarini
Ing. Alessandro Berni
Ing. Luigi Bigazzi


Marzo 2019

Quadro Progettuale - Strategia dello Sviluppo Sostenibile
Individuazione delle UTOE

Scala 1:15.000


Tav.
QP05


Territorio Urbanizzato


 Perimetrazione del territorio urbanizzato ai sensi dell'art. 4 L.R. 65/2014


Territorio Rurale


Al sensi dell'art. 64 L.R. 65/2014


 Sottosistema ambientale della piana agricola E.1 (Comma 1 Lett. a)

 Sottosistema ambientale della collina E.2 (Comma 1 Lett. a)


 Sottosistema ambientale della collina a corona del Centro Storico E.3 (Comma 1 Lett. a)


 Sottosistema ambientale dell'area boschiva E.4 (Comma 1 Lett. c)

 Nuclei rurali (Comma 1 Lett. b)

 Altri nuclei (Comma 1 Lett. d)

Al sensi dell'art. 66 L.R. 65/2014

 Ambiti di pertinenza dei centri e dei nuclei storici

 **UTOE N** Perimetrazione UTOE

- 1 Lucignano
2 Santa Maria
3 La Croce
4 Pieve Vecchia
5 Il Calcone
6 Marciano della Chiana
7 Cesa
8 Radiciorte

